

亀山7座トレイル注意事項 Important points

鈴鹿山脈の南部登山コースの特徴

鈴鹿中部・北部の山々と比較して登山者の数は格段に少なく、登山コースの整備も不十分な箇所が数多く存在します。鈴鹿山脈の三重県側は断崖の地形が顕著で、急斜面、崩落した斜面、やせ尾根が多くより慎重な行動が必要なほか、想定以上の歩行時間を要します。また道標の整備も順次進めてまいりますが、先人の炭焼のための道、古くて信用できないもの、判読できないものが多く見受けられ安易にたどることは危険です。

山登りに必要な個人装備・体力・知識・ルール(マナー)

腕時計
余裕をみた通過時刻、下山時刻を確認しながら行動するために必要
※特に秋は午後3時には暗くなる。

地図(登山地図、地形図)と磁石又はGPS
たえず地点確認をするために必要

歩く体力(持久力)
パーティ全員が、予定コースを余裕をもち歩けることが大切
標高差や自分の体力、行動時間等を考えて登山計画を作る力
余裕のある行動計画や非常時に備えてエスケープ(途中下山)できるルートを確認することが大切

判断力
コースを間違えた時、気象変化の時、急病・ケガ・バテなどの時に適切な判断をすることが大切

日帰り登山に必要な装備
雨具、帽子、ビニール袋、手袋、ライト、薬、ガムテープ(補修、テーピング)、行動食と非常食、水、ツェルト(非常テント)、小袋、細引き、通信機器、手帳とペン、トレッキングポール

状況に応じて必要な装備
ヘルメット、スリング(ハーネス)、コンロ、ロープ(20メートルのロープ・ひも類)、防寒具

アクセスマップ



インフォメーション Information

亀山7座トレイル(Kameyama 7Mts. trail)のホームページが開設されました。

URL <https://www.city.kameyama.mie.jp/soshiki/seibun/chiikikanko/kankokoryu/docs/2019012100040/>



亀山7座コミュニケーションツール

登山道情報などがリアルタイムで確認できます。また最新情報のアップも可能です。

URL <https://www.fixmystreet.jp/>



亀山市地図情報システム

亀山7座トレイルの写真や360°画像をGoogle mapに投稿して、亀山市地図情報システムの内容を充実させることができます。

URL <https://www.sonicweb-asp.jp/kameyama/>



登山計画書を提出しましょう

URL <https://www.police.pref.mie.jp/climbing/keikakusyo.html>



「登山計画書(登山届)」は、万一遭難した場合の命綱です。

上記URLから登山計画書(登山届)(PDF・Excel形式)をダウンロードすることができます。
(作成例ですので、各項目を満たしていれば、この様式にこだわらなくても結構です)

提出先は次の通りです。

- ・三重県警察本部地域課(〒514-8514 津市栄町1丁目100) または、亀山警察署(〒519-0165 亀山市野村町4丁目1番27号)に郵送する。
- ・亀山市役所地域観光課ヘッファックス(FAX番号0595-96-1661)する。
- ・登山届ボックス(石水溪研修施設・仙ヶ岳登山口)に投函する。

上記の方法で、登山計画書(登山届)を提出していただくほか、家族、知人などにも計画書を渡しておきましょう。

「亀山7座トレイル」登山道活用ネットワーク

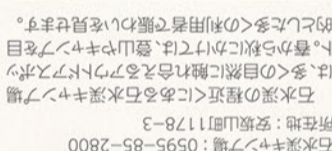
亀山市地域観光課交流グループ

〒519-1192 三重県亀山市関町木崎919-1
TEL: 0595-96-1215 FAX: 0595-96-2414

かぶとの森テラス
電話番号: 0595-98-0605
所在地: 加太中在家8125



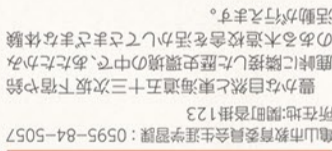
石水溪キャンプ場
電話番号: 0595-96-8102
所在地: 能登野町25-23



のほの職人村
電話番号: 0595-98-6763
所在地: 関町新所1574-1



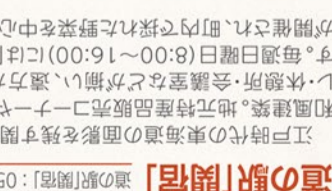
鈴鹿峠自然の家
電話番号: 0595-84-5057
所在地: 関町新所1574-1



ゲストホテル関ロジ
電話番号: 0595-97-8200
所在地: 関町新所674-8



道の駅「関宿」
電話番号: 0595-97-8200
所在地: 関町新所674-8




正法寺山荘
電話番号: 0595-96-1218
所在地: 関町新所



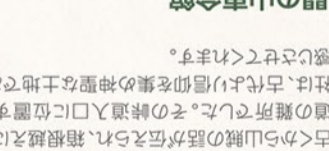
関の山車会館
電話番号: 0595-96-1218
所在地: 関町中町531



鈴鹿峠
電話番号: 0595-97-8877
所在地: 関町坂下



旧東海道関宿
電話番号: 0595-97-8877
所在地: 関町木崎中町、新所



KAMEYAMA

Mts. Trail



周辺施設
宿泊・観光



歴史
時代の風情香る
東海道の足音が聞こえてきます



自然
山と水
豊かな水源に生み出される四季の景観美




坂本棚田
電話番号: 0595-84-5082
所在地: 安坂山町




ミツツバ結露
電話番号: 0595-97-8877
所在地: 安坂山町



観音山公園
電話番号: 0595-96-1215
所在地: 関町新所



石水溪
電話番号: 0595-96-1215
所在地: 安坂山町



観音山公園
電話番号: 0595-96-1215
所在地: 関町新所



石水溪
電話番号: 0595-96-1215
所在地: 安坂山町

